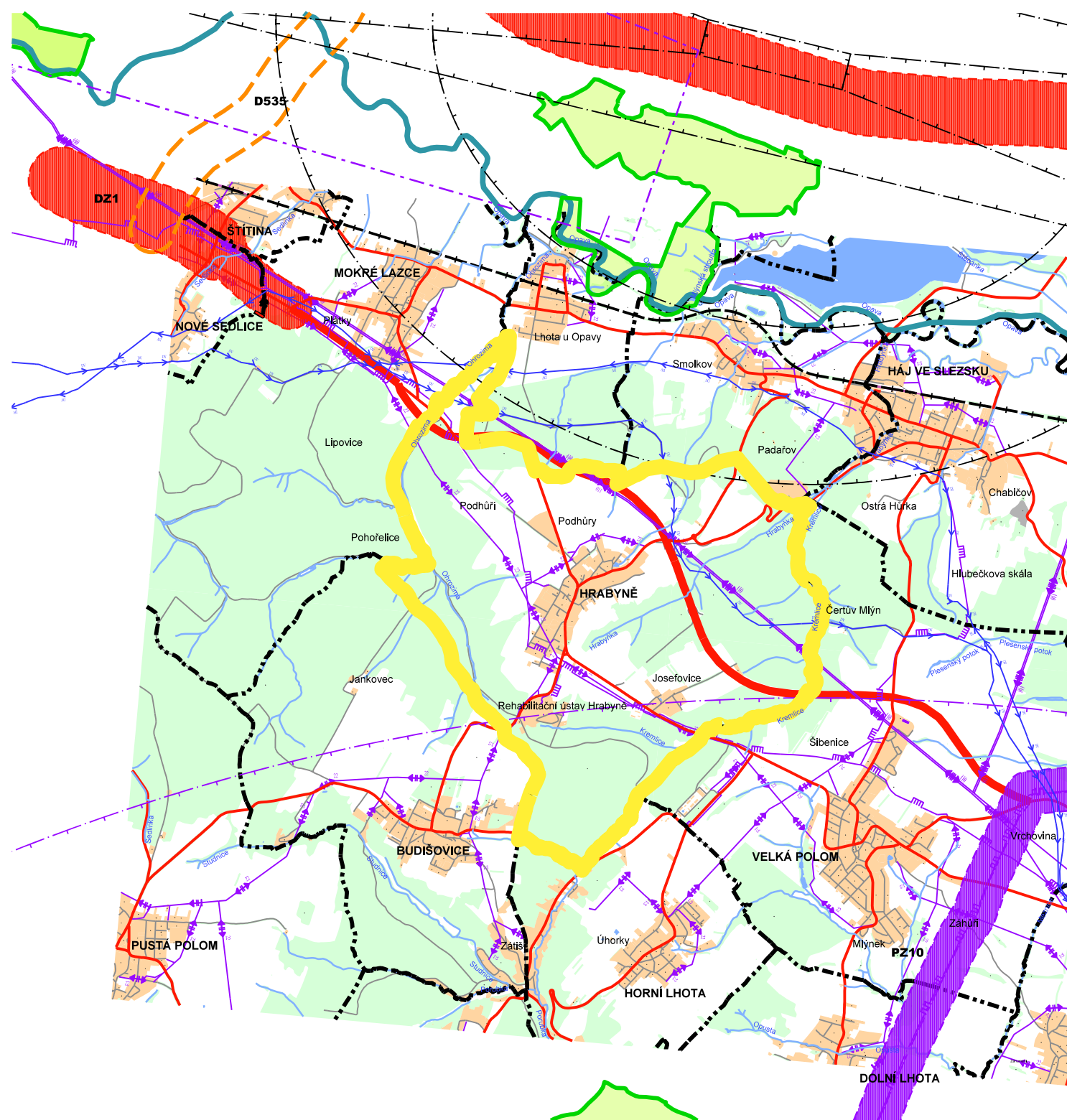




# ÚZEMNÍ PLÁN HRABYNĚ

## ŠIRŠÍ VZTAHY




STABILIZOVANÝ STAV


NÁVRH ZMĚN



SPRÁVNÍ HRANICE



HRANICE ŘEŠENÉHO ÚZEMÍ



LES A KRAJINNÁ ZELEŇ MIMO LES



ZASTAVĚNÁ ÚZEMÍ OBCÍ



VODNÍ PLOCHY A TOKY



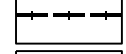
ÚSES NADREGIONÁLNÍHO VÝZNAMU (NRBK)



ÚSES REGIONÁLNÍHO VÝZNAMU (RBK/RBC)



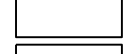
SILNICE




ŽELEZNIČNÍ TRAŤ



KORIDORY PRO DOPRAVNÍ STAVBY NADM. VÝZNAMU VYPLÝVAJÍCÍ Z ŘEŠENÍ ZÚR MSK



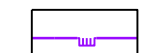
KORIDORY PRO TECHNICKOU INFRASTRUKTURU NADM. VÝZNAMU VYPLÝVAJÍCÍ Z ŘEŠENÍ ZÚR MSK



KORIDOR PRO ÚZEMNÍ REZERVU DOPRAVNÍ STAVBY NADM. VÝZNAMU VYPLÝVAJÍCÍ Z ŘEŠENÍ ZÚR MSK

STABILIZOVANÝ STAV

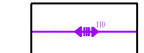
NÁVRH ZMĚN



PLYNOVOD VTL



PLYNOVOD VVTL



VEDENÍ EL.SÍTĚ VVN



VEDENÍ EL.SÍTĚ VN



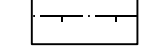
DÁLKOVÝ VODOVOD



ZÁJMOVÉ ÚZEMÍ MINISTERSTVA OBRANY PRO NADZEMNÍ VÝSTAVBU >100m n. U.T.



OCHRANNÉ PÁSMA STAVBY ZAJIŠŤUJÍCÍ LETECKÝ PROVOZ.



OCHRANNÉ PÁSMA LETIŠTĚ

CELÉ ŘEŠENÉ ÚZEMÍ JE SITUOVÁNO V OCHRANNÝCH PÁSMECH LETECKÝCH ZABEZPEČOVACÍCH ZAŘÍZENÍ MINISTERSTVA OBRANY

CELÉ ŘEŠENÉ ÚZEMÍ JE ZÁJMOVÝM ÚZEMÍM MINISTERSTVA OBRANY Z HLEDISKA POVOLOVÁNÍ VYBRANÝCH DRUHŮ STAVEB



**ING. ARCH. JAROSLAV HALUZA**

Hynaisova 3, OSTRAVA - MARIÁNSKÉ HORY, PSČ 70900, tel. 603 278 373, IČO 447 457 29

OBEC

HRABYNĚ


POŘIZOVATEL

MAGISTRÁT MĚSTA OPAVY - ODBOR HLAV. ARCHITEKTA

VYPRACOVAL

ING.ARCH. J. HALUZA

DIGITALIZACE : Z. LOJKOVÁ, ING.ARCH.J.HALUZA



ZAK. ČÍSLO  
DATUM  
MĚŘÍTKO  
ČÍS. VÝKRESU

102017  
1 : 50 000  
II.B.2.

